



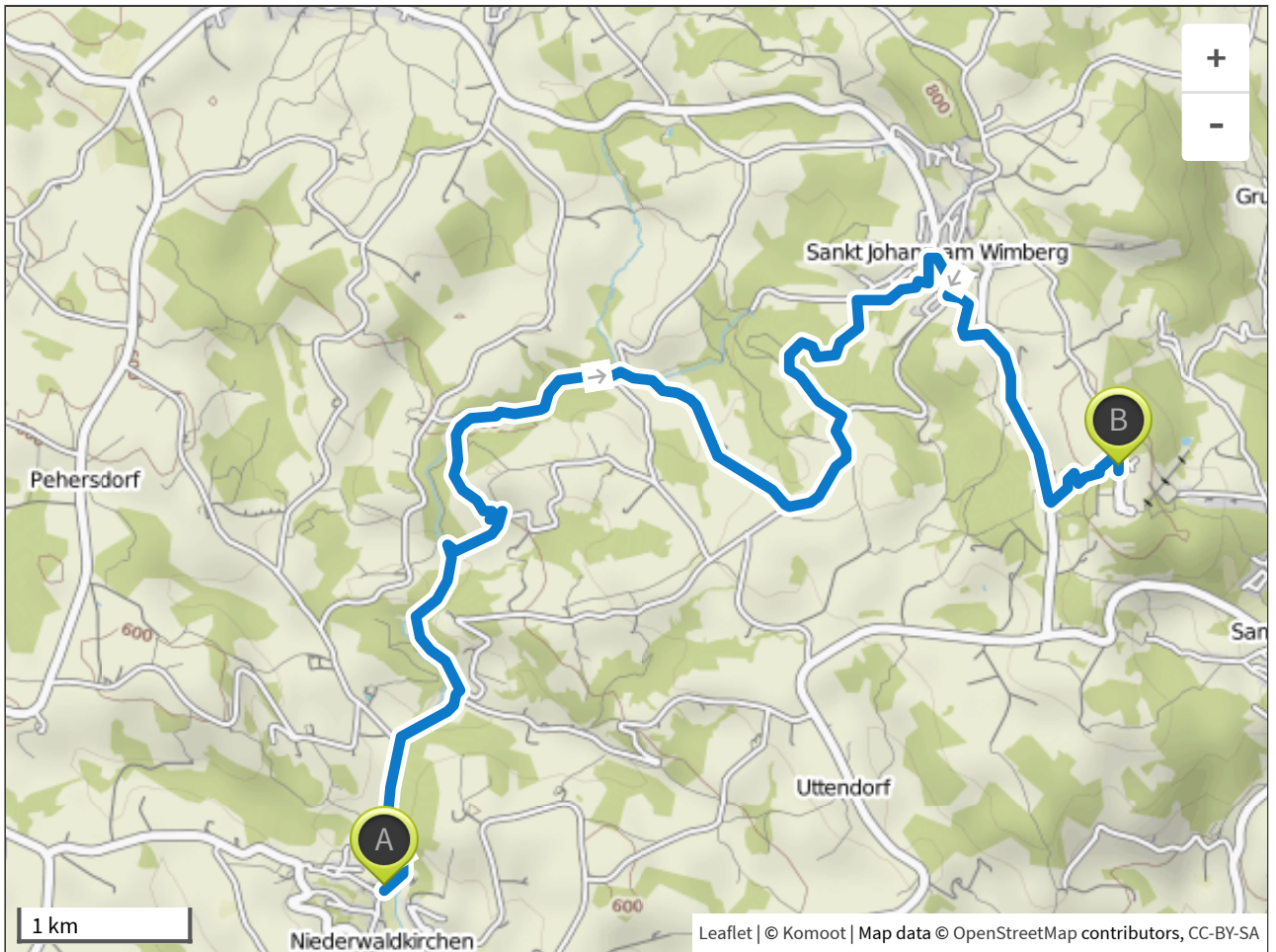
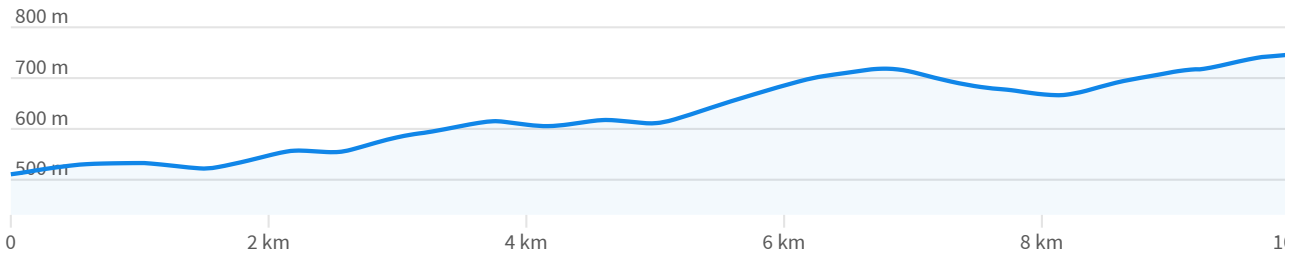
www.komoot.de/tour/8793159

hansBERG-Challenge MTB on GPSies.com

🕒 00:44 Std ↔ 11,7 km ↗ 410 m ↘ 90 m

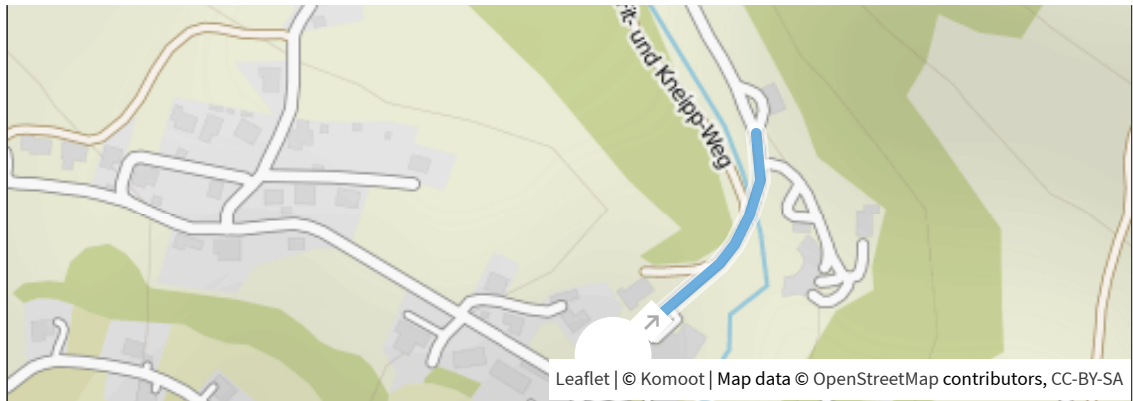


Geplant von **dir**
vor einer Minute



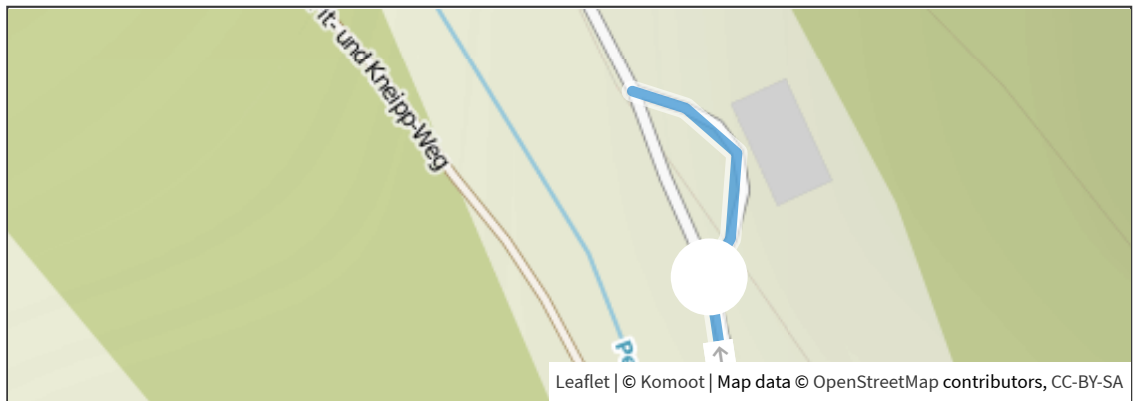
1. Am Startpunkt in Richtung Norden

•
für 207 m – gesamt 207 m



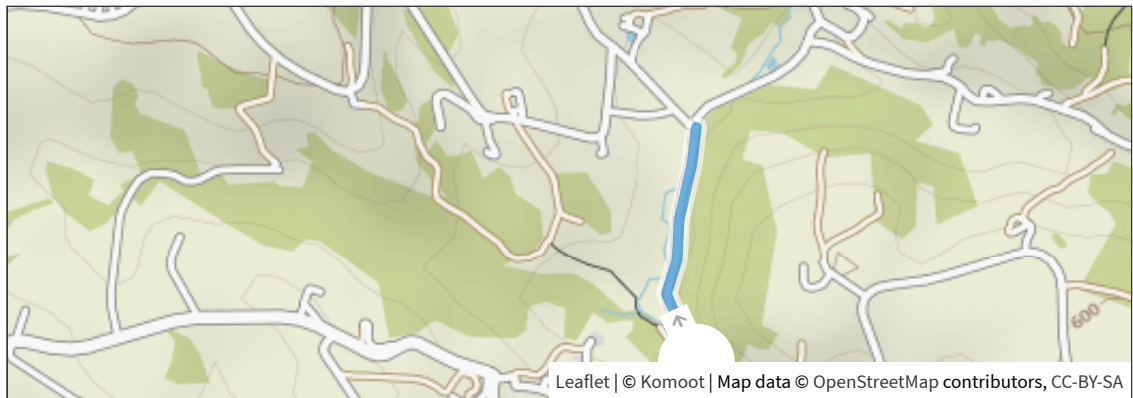
2. Geradeaus auf Nebenstraße.

für 47 m – gesamt 257 m



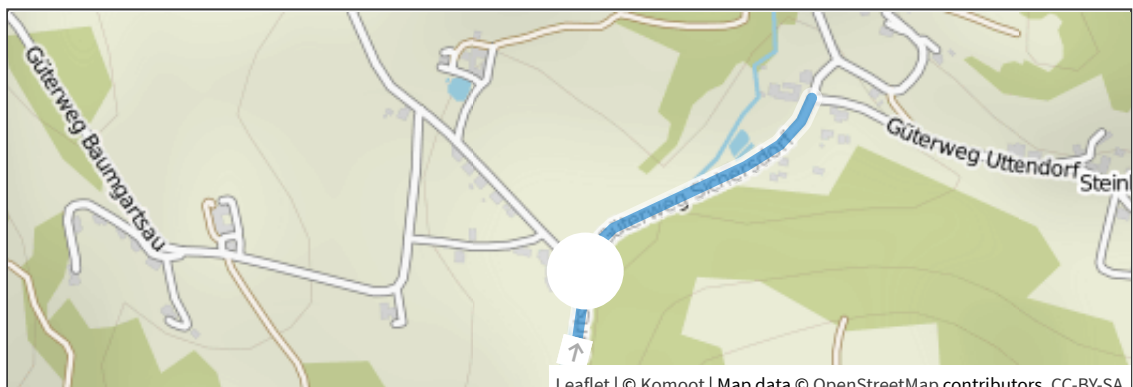
3. Geradeaus auf Baumgartsau.

für 724 m – gesamt 981 m



4. Geradeaus auf Güterweg Sickersdorf.

für 438 m – gesamt 1,42 km





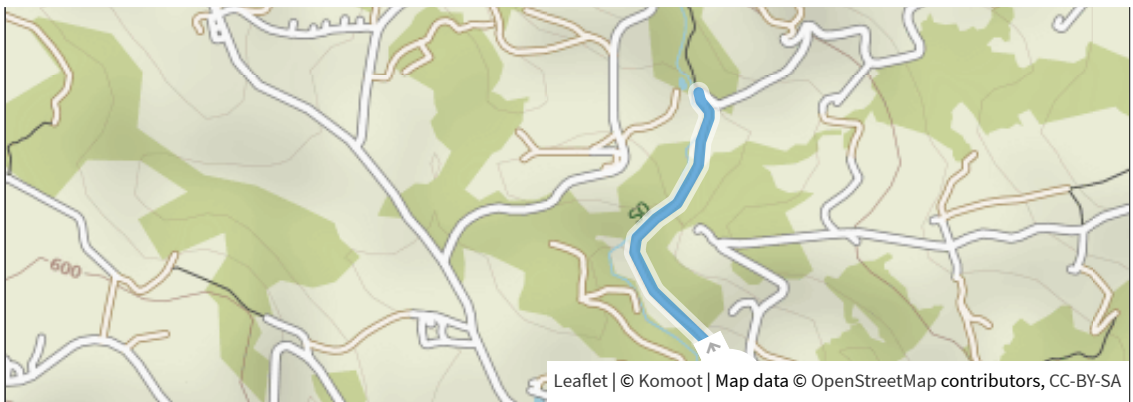
5. Geradeaus auf Steinbach.

für 70 m – gesamt 1,49 km



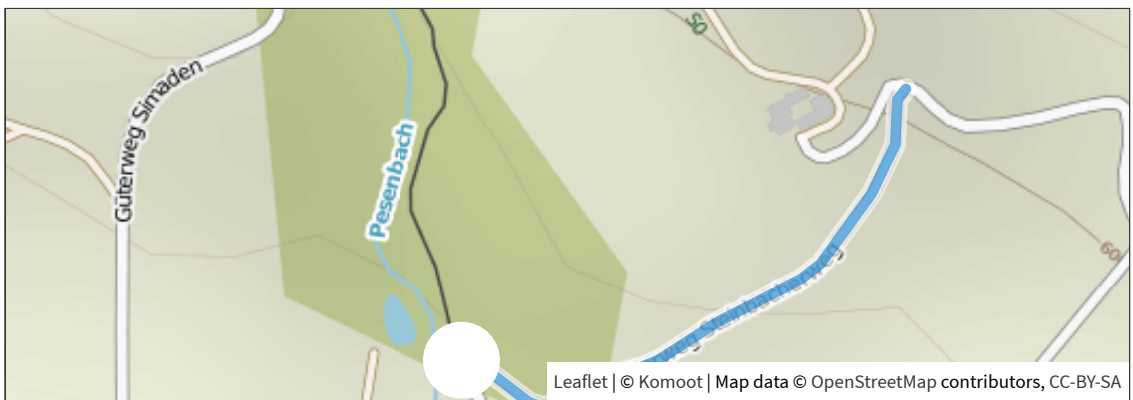
6. Links und Steinbach folgen.

für 1,06 km – gesamt 2,55 km



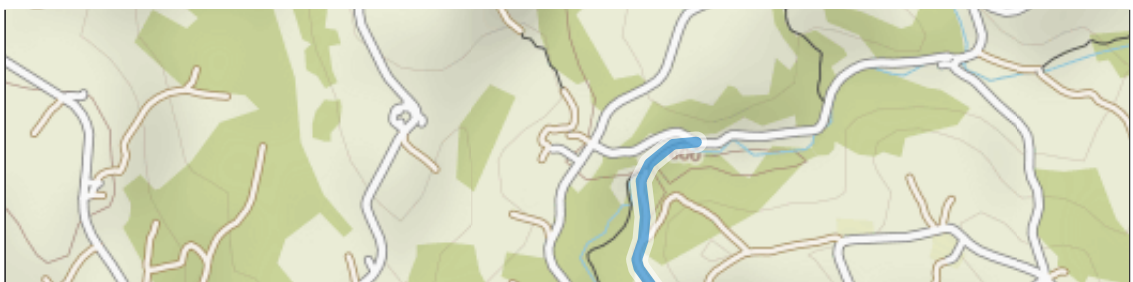
7. An der Gabelung links rechts halten auf Güterweg Steinbacherweg.

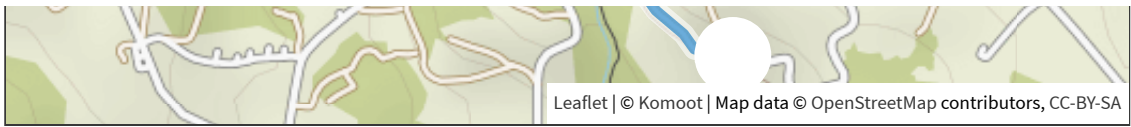
für 456 m – gesamt 3,00 km



8. Scharf links auf Nebenstraße.

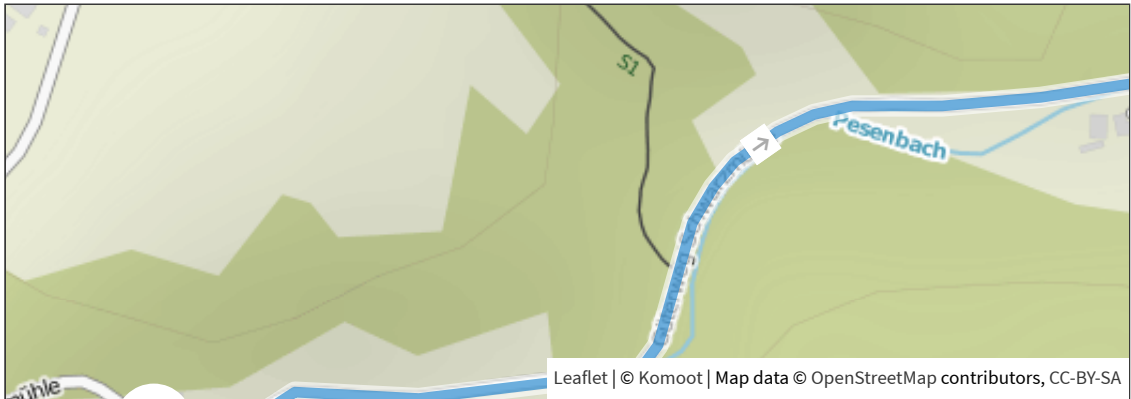
für 959 m – gesamt 3,96 km





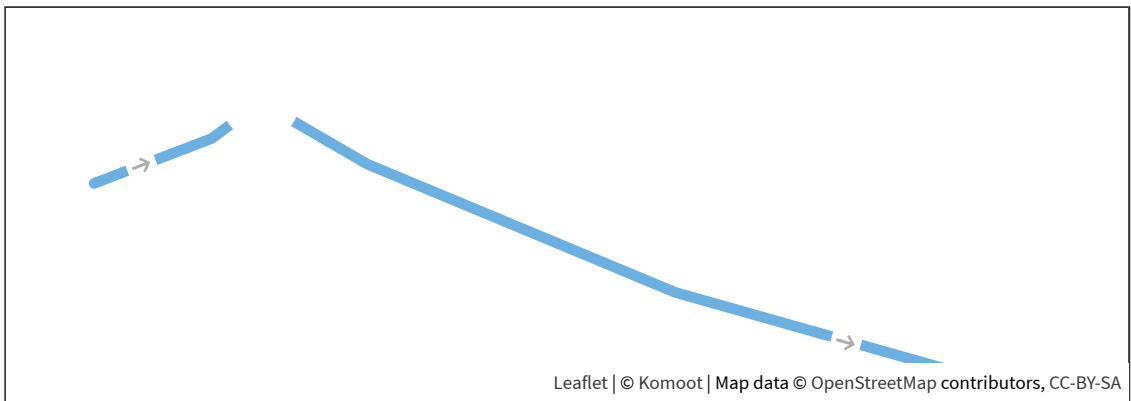
9. Geradeaus auf Güterweg Schwarzmühle.

für 956 m – gesamt 4,92 km



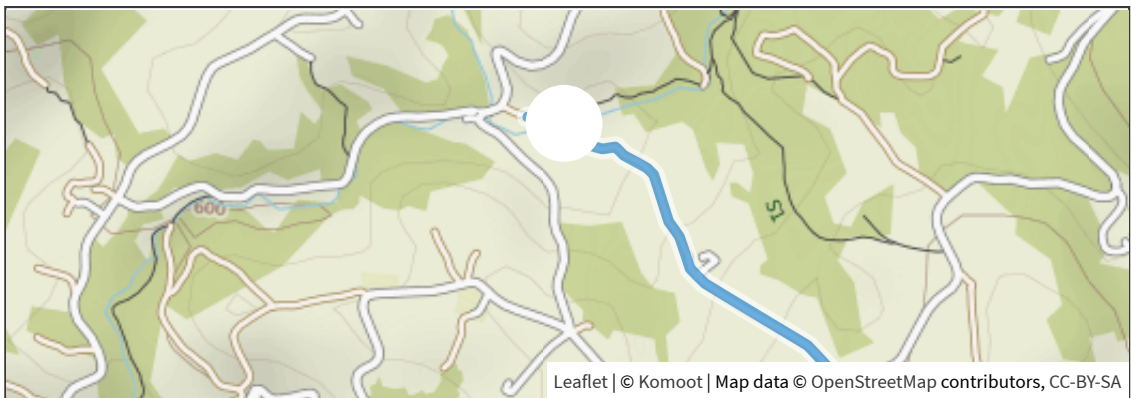
10. Rechts auf Singletrail (S0).

für 197 m – gesamt 5,12 km



11. An der Gabelung links rechts halten und Singletrail (S1) folgen.

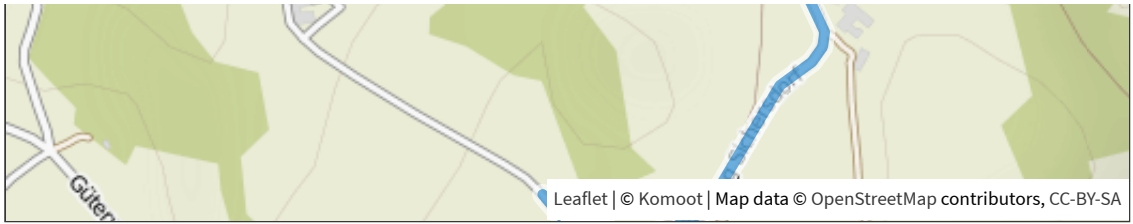
für 1,18 km – gesamt 6,30 km



12. Links auf Güterweg Sickersdorf.

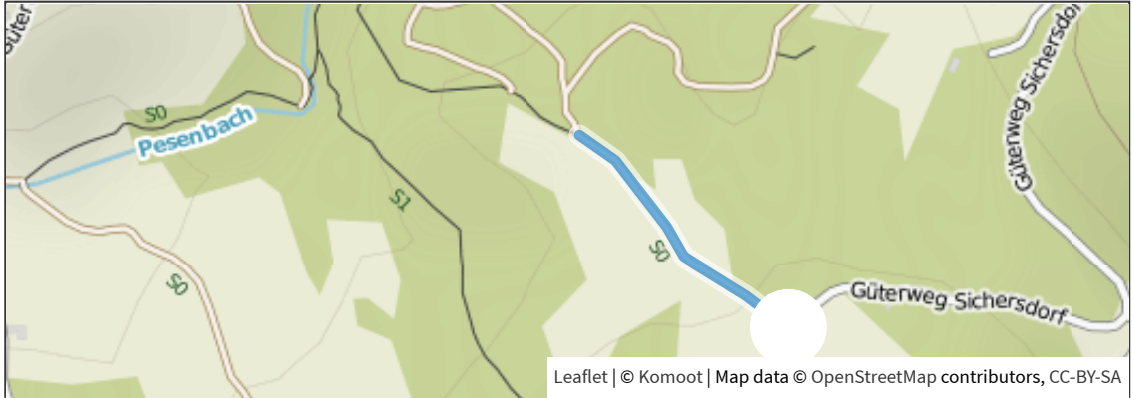
für 752 m – gesamt 7,05 km





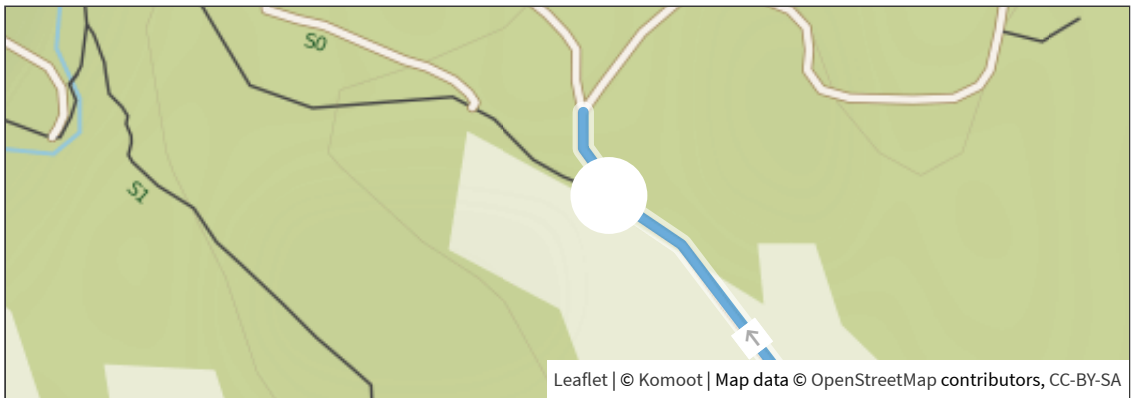
13. Links auf Singletrail (S0).

für 429 m – gesamt 7,48 km



14. Rechts und Singletrail (S1) folgen.

für 66 m – gesamt 7,55 km



15. Rechts und Singletrail (S1) folgen.

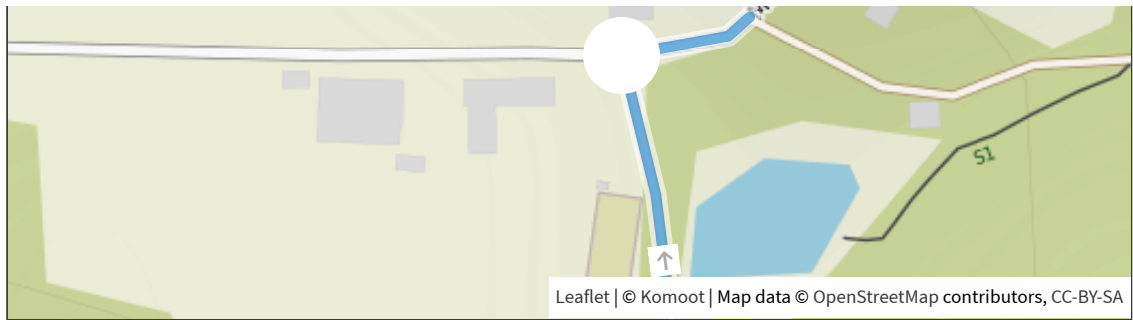
für 786 m – gesamt 8,33 km



16. Rechts auf Mühlenweg.

für 50 m – gesamt 8,38 km





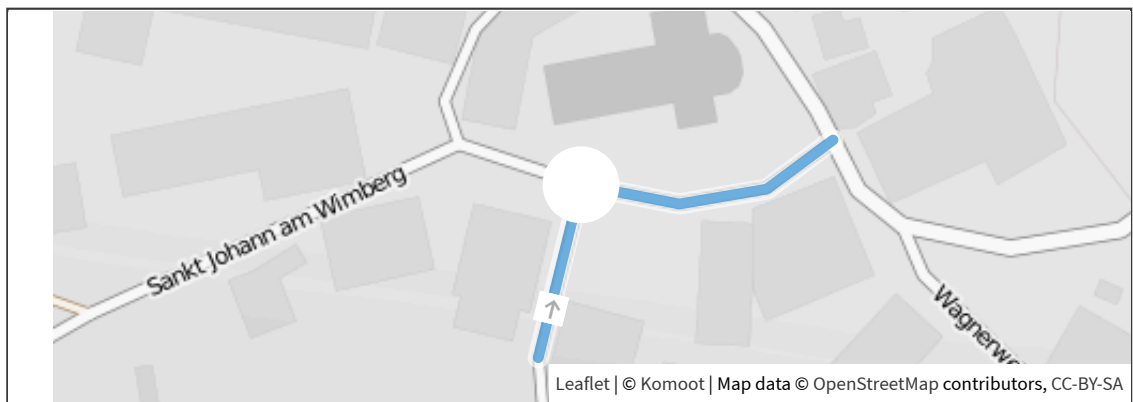
17. Rechts auf Singletrail (S1).

für 611 m – gesamt 9,00 km



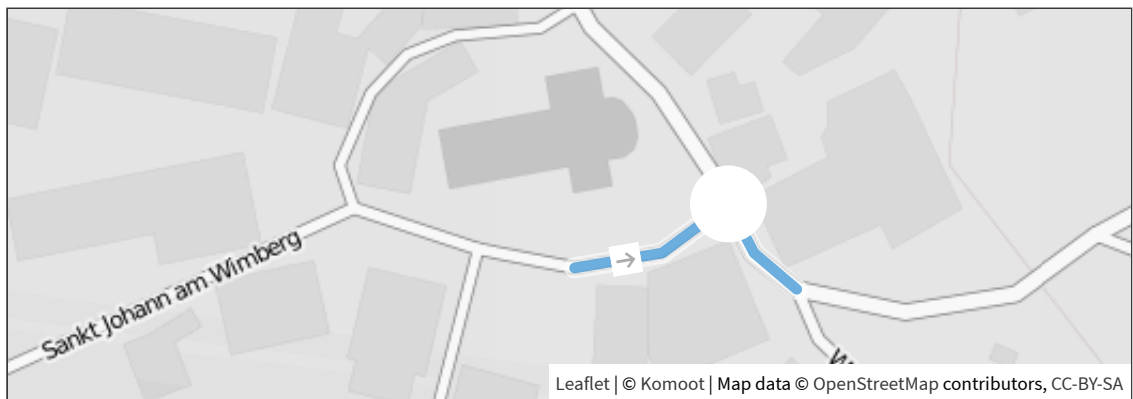
18. Rechts auf Sankt Johann am Wimberg.

für 49 m – gesamt 9,04 km



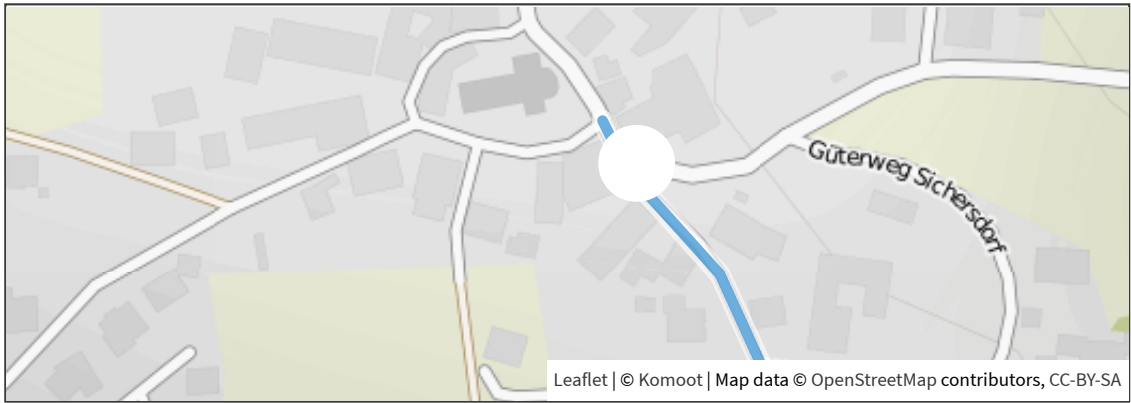
19. Rechts auf Straße.

für 20 m – gesamt 9,06 km



20. An der Gabelung links rechts halten auf Wagnerweg.

für 90 m – gesamt 9,15 km



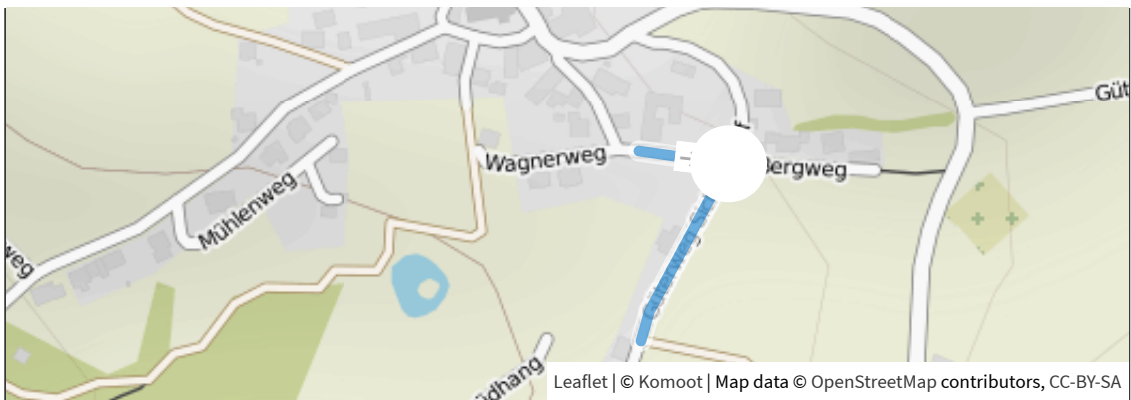
21. Links und Wagnerweg folgen.

für 82 m – gesamt 9,24 km



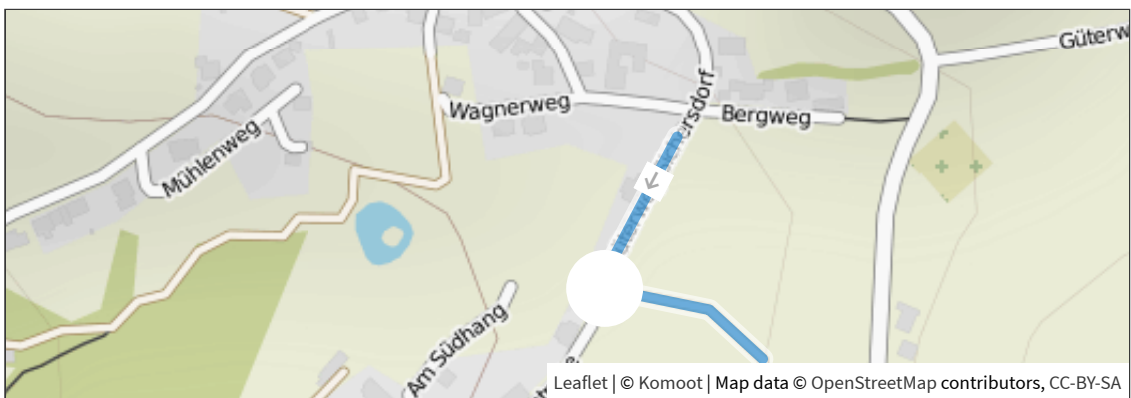
22. Rechts auf Güterweg Sickersdorf.

für 147 m – gesamt 9,39 km



23. Links auf Singletrail (S1).

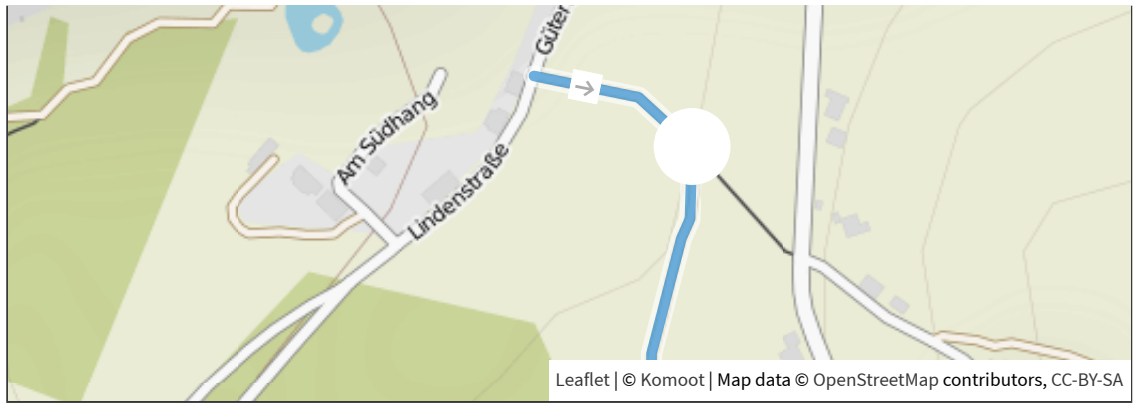
für 134 m – gesamt 9,52 km





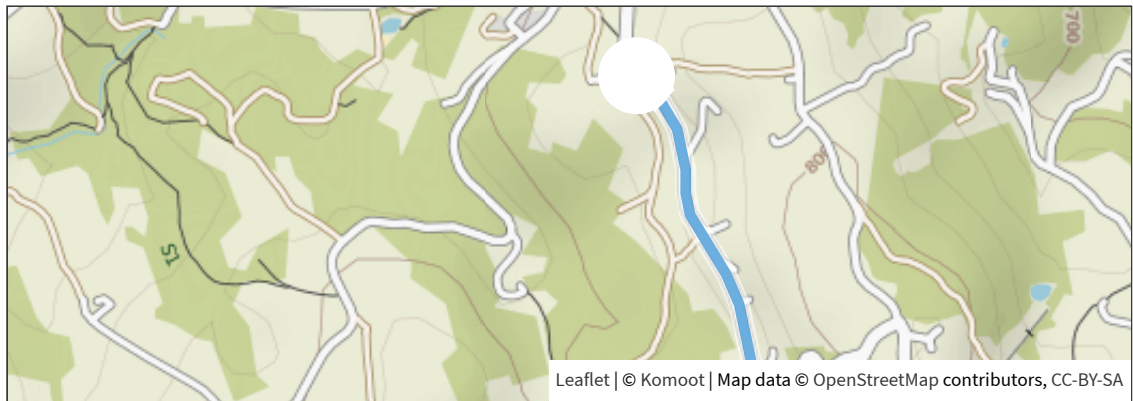
24. Rechts und Singletrail (S1) folgen.

für 335 m – gesamt 9,85 km



25. Rechts auf Straße.

für 1,10 km – gesamt 11,0 km



26. Scharf links auf Schlag.

für 605 m – gesamt 11,6 km



27. Rechts und Schlag folgen.

für 81 m – gesamt 11,6 km

